



VILNIAUS APSKRITIES VIRŠININKO ADMINISTRACIJOS
TRAKŲ RAJONO ŽEMĖTVARKOS SKYRIUS

Pil. Stanislavui Glinevičiui,
~~XXXXXXXXXXXXXXXXXXXX~~ Trakai

2004-08-02 Nr. 1733
į 2004-07-14 prašymą

DĖL BENDRO NAUDOJIMO KELIO

Išnagrinėję Jūsų prašymą, informuojame, kad 2004-07-27 komisija susidedanti iš: Trakų rajono žemėtvarkos skyriaus vyresn. specialistės O. Danilkevičienės, specialisto S. Gleb ir Trakų rajono savivaldybės Trakų seniūnijos vyr. specialistės H. Zeniavskajos, nuvykusi į pil. M. Džikevič nuosavybės teise priklausantį žemės sklypą, esantį Padvarionių kaime, Trakų seniūnijoje, nustatė, kad sklypo savininkė sunaikino, nuosavybės teise priklausančiame žemės sklype Nr. 177-2 (2,50 ha ploto) projekto autorės J. Urbonavičienės parengtuose Žaizdrių kadastro vietovės žemės reformos žemėtvarkos projekto planuose, pilietės žemės planuose ir abrise aiškiai parodytą 4 m pločio bendro naudojimo kelią, kurio plotas neįskaičiuotas į sklypo plotą. Kelias reikalingas privažiavimui prie žemės sklypų, esančių už anksčiau minėto pilietei nuosavybės teise priklausančio žemės sklypo.

Pilietė M. Džikevič pasielgė neteisingai sunaikindama bendro naudojimo 4 m pločio kelią, užsėdama jį grūdinėmis kultūromis.

Žemėtvarkos skyrius raštiškai įpareigojo pilietę iki šių metų rugpiūčio 16 d. atstatyti sugadintą kelią.

Vedėjas

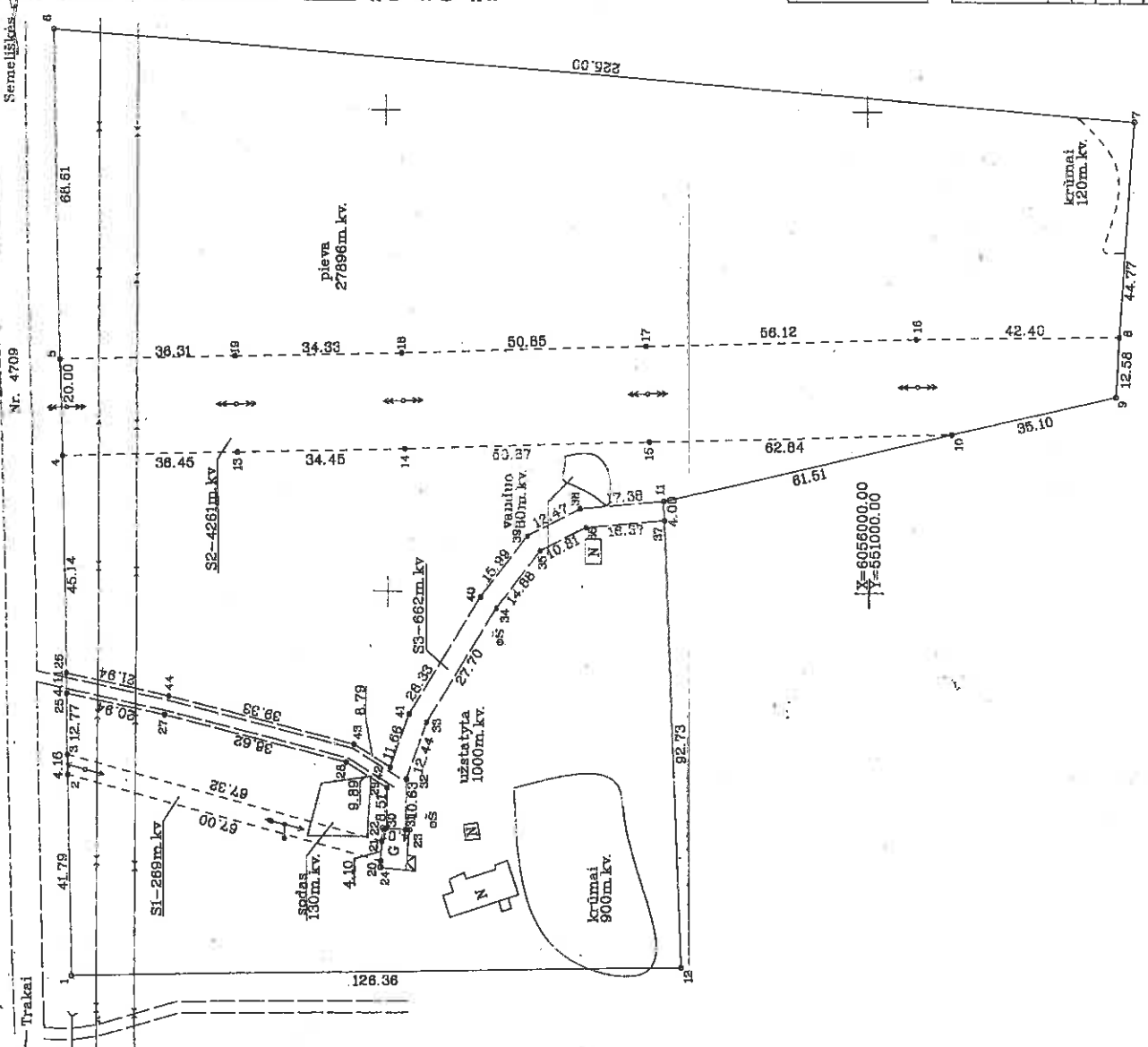
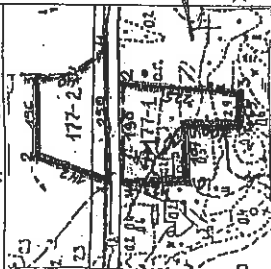
A. Podrezas

O. Danilkevičienė, 55 647

ZĒMĒS SKIĻPO PLĀNS M 1: 1000

Skilpo plotas 30788 m²

Zemes skilpo šķiļtāymo shēma



Kodestr.	vēlovē	Zaizdrīu	bloks	skilpas
Zemes skilpo kadastrs Nr. 177-1				
Caturš. nams Nr.		Skil.Nr.177-1		
Kaunas (muštals)	Padarloniņ			
Semlūņija	Traku			
Muskas (rajons)	Vilņaus			
Auskritis				

Grēķinjē	Grēķino zemes skilpo kadastrs Nr.	Paslaubs
1-3,25-26,4-8		Kelias Trakai-Semeliskas
6-7		
7-11,37,12		
12-1		

207.-Servitūtas-teisē aptarņauti požemines ir antzemes komunikācijas (tarnaujantis daiktas) S1-269m.kv. (2-3,20,21)

207.-Servitūtas-teisē aptarņauti požemines ir antzemes komunikācijas (tarnaujantis daiktas) S2-4261m.kv. (4-5,19-18,6-10,15-13)

201.-Keļo servitūtas (tarnaujantis daiktas) S3-862m.kv (11,37-25,44-38)

Su puzekļinotais vielovējs zemes skilpo rēķons, aprašjoms . . . 2005 . . . m.
 05 . . . mēn. 31. d. zemes skilpo pašānkļinimo-pārdojymo akts, ir nustatjti plotu sūlnakr
 Zemes savinātkas (vaudkotājs)
 Michailins Dzēķevs
 (vadas, parvadi)
 Jāns Dairņovs
 (vada)

Vilņaus	apskrjites viršimimo administrācijas zemes bratjymo dēparāmento
Trakaj	mēsto (rajons) zemesbratjvokas skjrtins
Pakļrņone: Vjr-specialists	Henriķas Kuleņiņ
Suntarņone: veidājs	Alģs Podņeķas
(parvadi)	(vadas, parvadi)
(vada)	(vada)
A.V.	

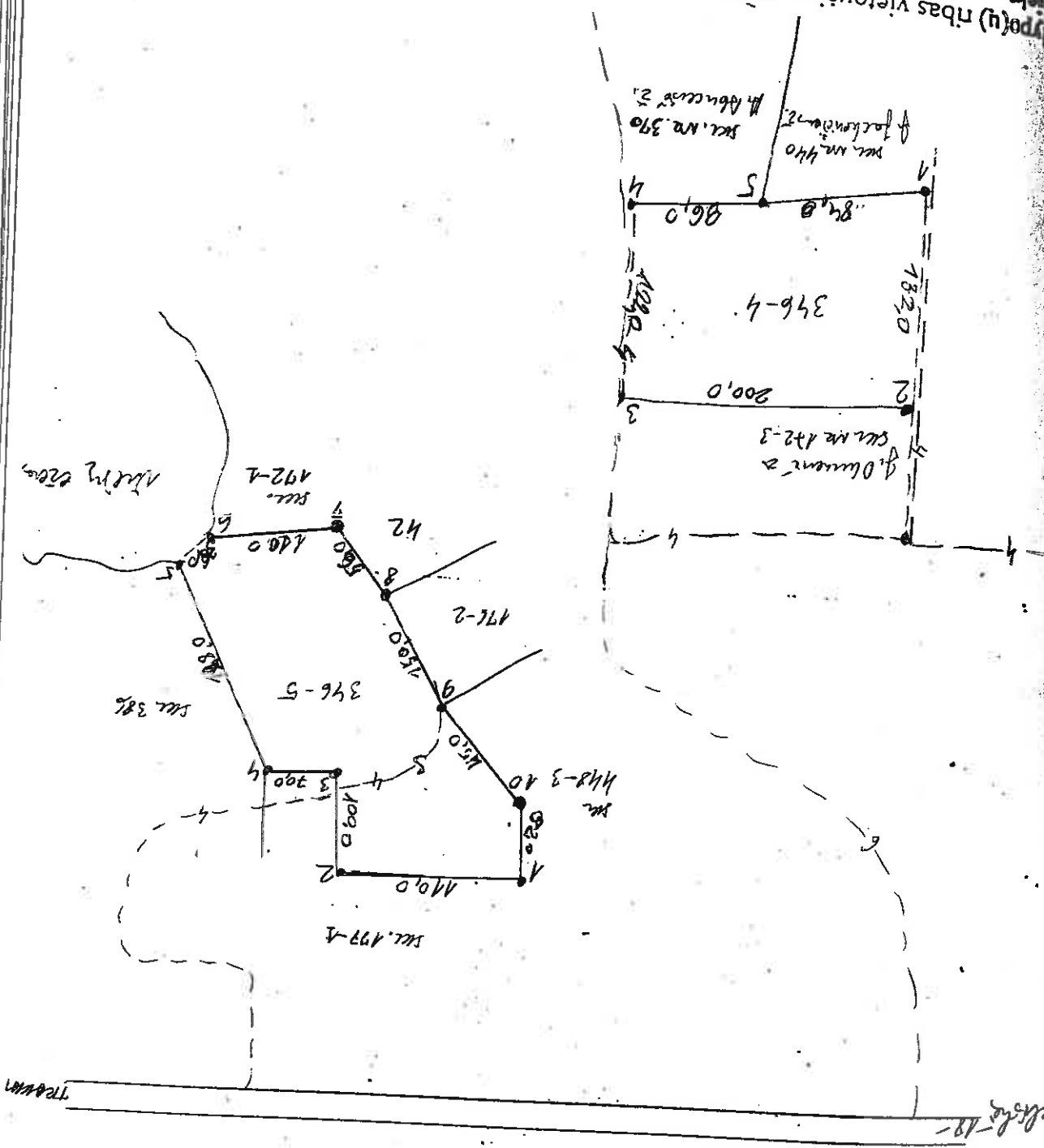
UAB "GEODIMETRAS"
 LICENCJOS NR.86C-589 ISDUOTA 2003.06.10

Parvadijs	Vadas, parvadi	Data	2005.06.31
Direktors	R. Meļonins	2005.06.31	
Vyķytkotājs	R. Paķskoms	2005.06.31	
Bratjve	A. Vanaģatē	2005.06.31	



Projekto autorė Jovita Urbonavičienė
 2004-11-17 parašas
 data

2004-11-17



TRAKŲ rajono TRAKŲ seniūnijos Padeduonys kaimas
 (žemės savininko, naudotojo, nuomininko vardas, pavarde)
 ABRISAS, skl. nr. 346-4, 346-5