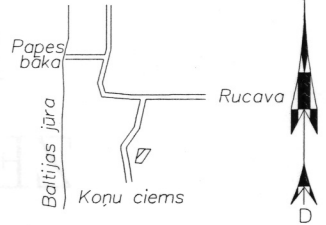
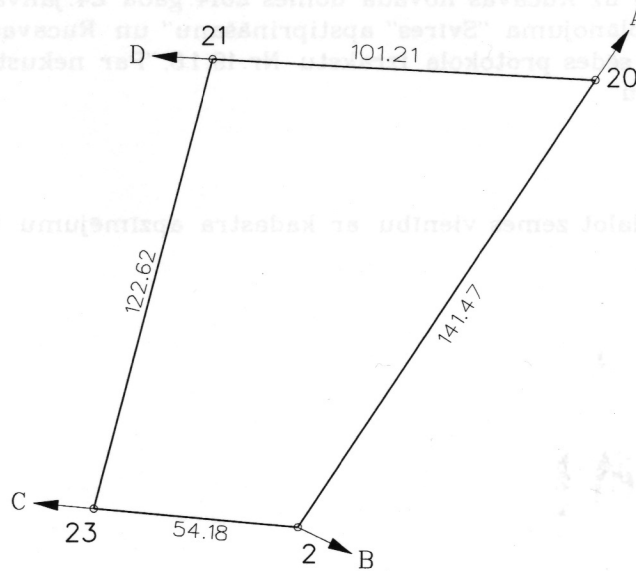


ZEMES VIENĪBA UZMĒRĪTA
LKS-92 TM
Mēroga koeficients:1.0000153

ZEMES VIENĪBAS
IZVIETOJUMA SHĒMA



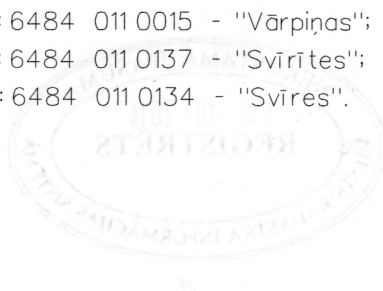
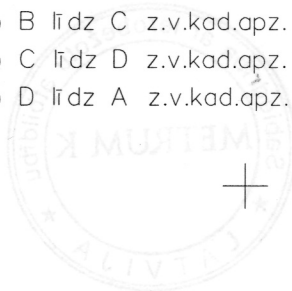
6484 011 0136



X=226200
Y=316000

Robežojošo zemes vienību saraksts:

- no A līdz B z.v.kad.apz. : 6484 011 0016 - "Koniņi";
- no B līdz C z.v.kad.apz. : 6484 011 0015 - "Vārpiņas";
- no C līdz D z.v.kad.apz. : 6484 011 0137 - "Svirītes";
- no D līdz A z.v.kad.apz. : 6484 011 0134 - "Svīres".



Plāna mērogs 1:2000

Zemes vienības platība:0.9440 ha

Mērnieks Ēvalds Krīgens (sert.sērija BB Nr.205, derīgs no 28.12.2010. līdz 27.12.2015.) apliecina, ka plāns izgatavots atbilstoši Ministru kabineta 2011.gada 27.decembra noteikumiem Nr.1019 "Zemes kadastrālās uzmērīšanas noteikumi"

Ēvalds Krīgens

19.09.2014.