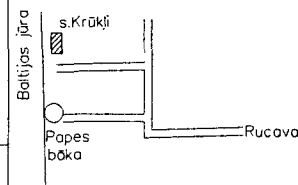


ZEMES LIETOŠANAS VEIDI

zemes vienības Nr.	kopplatība ha	lauksaimniecībā izmantotajam zeme	tai skaitā				meži	krūmāji	purvi	zeme ūdeņiem	lai skaitā	zem zivju dīķiem	zem ēkām un pagalmiem	zeme ceļiem	pārējās zemes	mēliorēts LIZ
			arozzeme	augļu dārzi	plavas	ganības										
1	1.08	-	-	-	-	-	-	-	-	-	-	-	-	-	1.08	-

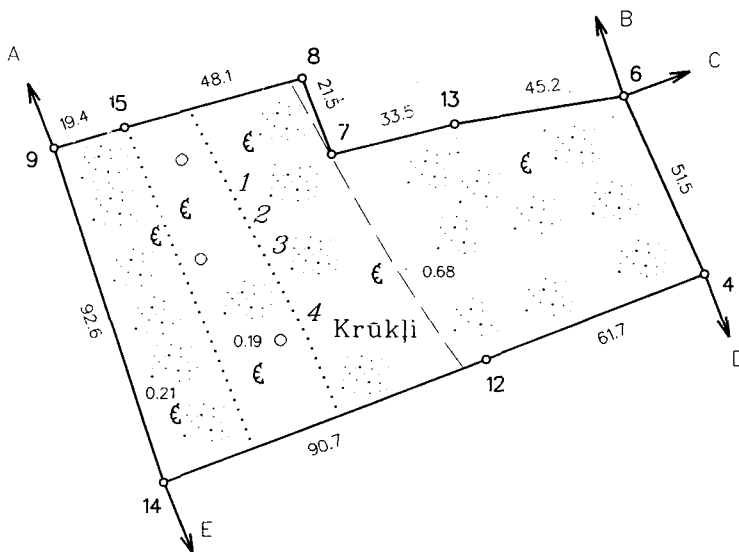
ZEMES IZVIETOJUMA SHĒMA



ROBEŽPUNKTU KOORDINĀTAS
LKS-92 TM KOORDINĀTU SISTĒMĀ


N	X	Y
9	227936.5	314938.6
15	227942.0	314957.2
8	227954.9	315003.6
7	227934.9	315011.4
13	227943.0	315043.9
6	227950.2	315088.5
4	227903.3	315109.8
12	227881.0	315052.3
14	227848.5	314967.6

6484 007 0137



NEKUSTAMĀ ĪPAŠUMA LIETOŠANAS TIESTĪBU APGRŪDINĀJUMI

- 010101 - Baltijas jūras krasta kāpu aizsargjosla - 1.08 ha
- 010103 - Baltijas jūras ierobežotās saimnieciskās darbības josla - 1.08 ha
- 010202 - Papes ezera aizsargjosla - 0.43 ha
- 030402 - atrodas Papes dabas parka neitrālajā zonā - 1.08 ha



Ortofoto: 3113 - 14

Mērogs: 1:2000 Mēroga koeficients: 1.000019

ROBEŽOJOŠĀS ZEMES

- No A līdz B saimn. Kauli zeme
- No B līdz C saimn. Saldie zeme
- No C līdz D saimn. Ilzenieki zeme
- No D līdz E saimn. Spārites zeme
- No E līdz A Baltijas jūras tauvas josla



VALSTS ZEMES DIENESTS
DIENVIDKURZEMES REĢIONĀLĀ NODAĻA
PASŪTIJUMU IZPILDES PĀRVALDE
MĒRNICĪBAS UN TOPOGRĀFIJAS DAĻA

Vadītājs	P. Pļaviņš	<i>[Signature]</i>	03.03.2005
Mērija	Ē. Krīgens	<i>[Signature]</i>	09.02.2005
Rasēja	A. Liporte	<i>[Signature]</i>	03.03.2005