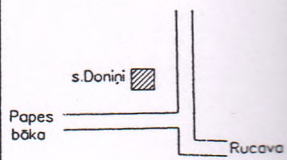


| zemes gabala Nr. | ZEMES LIETOŠANAS VEIDI | | | | | | | | | | | | ZEMES IZVIETOJUMA SHĒMA | | | | |
|------------------|------------------------|----------------------------------|------------|-------------|--------|---------|------|---------|-------|-------------|------------------|-------|-------------------------|-----------------------|------------|---------------|---------------|
| | kopplatība ha | lauksaimniecībā izmantojamā zeme | lai skaitā | | | | meži | krūmāji | purvi | zem ūdeņiem | lai skaitā | | | zem ekām un pagalmiem | zem ceļiem | pārējās zemes | meliorēts LIZ |
| | | | arozzeme | augļu dārzi | plavas | ganības | | | | | zem zivju dīķiem | zemes | | | | | |
| 1 | 0.623 | - | - | - | - | - | - | - | - | - | - | - | - | - | 0.623 | - | |

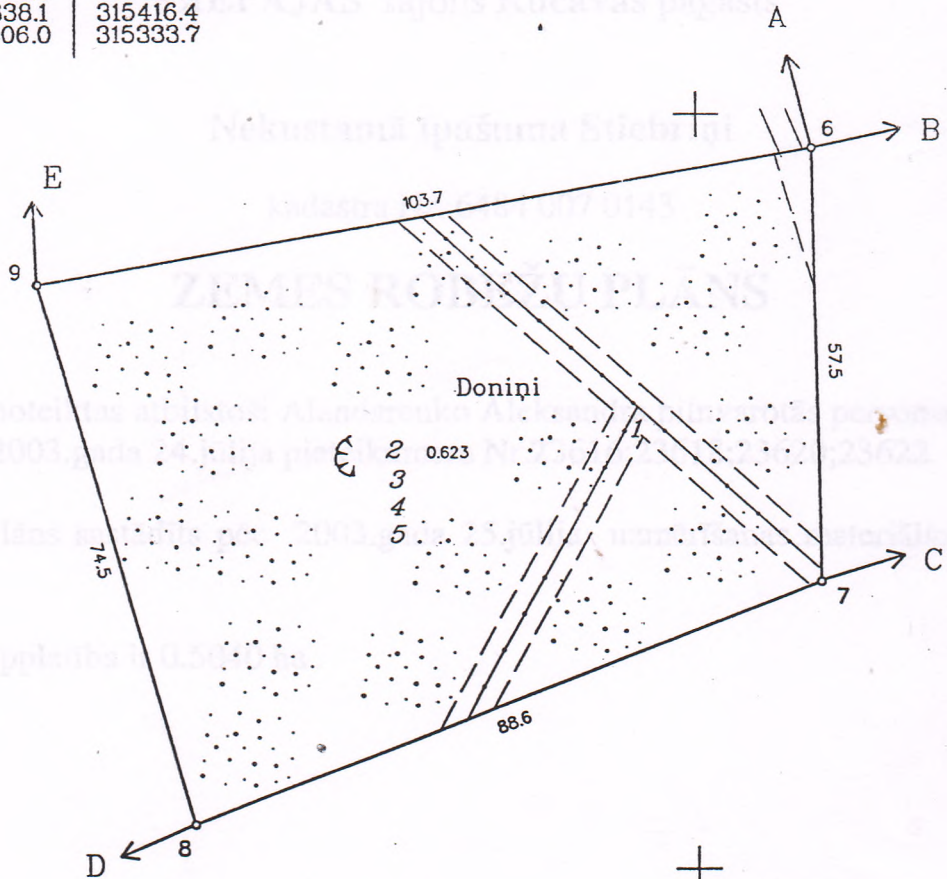


Mērogs 1:1000

ROBEŽPUNKTU KOORDINĀTES
LKS-92 TM KOORDINĀŠU SISTĒMĀ


| N | X | Y |
|---|----------|----------|
| 9 | 227377.6 | 315313.2 |
| 6 | 227395.5 | 315415.3 |
| 7 | 227338.1 | 315416.4 |
| 8 | 227306.0 | 315333.7 |

6484 007 0142



APROBEŽOJUMI

- 020402 - aizsargjosla gar gaisvadu sakaru līniju - 0.057 ha
- 010101 - Baltijas jūras krasta kāpu aizsargjosla - 0.618 ha
- 010103 - Baltijas jūras ierobežotas saimnieciskās darbības josla - 0.623 ha
- 010202 - Papes ezera aizsargjosla - 0.623 ha
- 030402 - atrodas Papes dabas parkā - 0.623 ha




Ortofotokartes Nr. 3113 - 14

Mēroga koeficients: 1.000018

ROBEŽOJOŠĀS ZEMES

- No A līdz B saimn. Kupši zeme
- No B līdz C saimn. Jaunie Kupši zeme
- No C līdz D saimn. Laicāni zeme
- No D līdz E saimn. Jaunsilmaļi zeme
- No E līdz A saimn. Stiebrīpi zeme



VALSTS ZEMES DIENESTS
DIENVIDKURZEMES REĢIONĀLĀS NODAĻAS
PASŪTĪJUMU IZPILDES PĀRVALDES
MĒRNICĪBAS UN TOPOGRĀFIJAS DAĻA

| | | | |
|------------|------------|--------------------|------------|
| Daļas vad. | R. Pļaviņš | <i>[Signature]</i> | 06.08.2003 |
| Mērnieks | Ē. Krīgens | <i>[Signature]</i> | 25.07.2003 |
| Zīmēja | A. Liparte | <i>[Signature]</i> | 06.08.2003 |